



**КОМИТЕТ ИМУЩЕСТВЕННЫХ ОТНОШЕНИЙ
АДМИНИСТРАЦИИ ПЕРМСКОГО МУНИЦИПАЛЬНОГО ОКРУГА**

РЕШЕНИЕ

о размещении объектов № 1530

Пермский край
Пермский округ

07.06.2024

Комитет имущественных отношений администрации Пермского муниципального округа разрешает Акционерному обществу «Газпром газораспределение Пермь» (ИНН 5902183841, ОГРН 2125902017723, почтовый адрес: 614000, г. Пермь, ул. Петропавловская, 43)

размещение объекта «газопровод давлением до 1,2 Мпа, для размещения которого не требуется разрешения на строительство»

на землях муниципальная собственность

на срок 1 год.

Местоположение: Пермский край, Пермский муниципальный округ, с. Култаево, ул. Царскосельская, к дому 3.

Приложение: схема предполагаемых к использованию земель или части земельного участка.

Особые условия использования:

1. При размещении объекта учесть параметры ширины проезда улично-дорожной сети, во избежание сужения полосы отвода дороги.
2. Получение разрешения на производство земляных работ.

Заместитель председателя комитета


(подпись, печать) М.В. Королева



Схема предполагаемых к использованию земель или части земельного участка

Объект: Газопровод давлением до 1,2 Мпа, для размещения которого не требуется разрешения на строительство
 Местоположение: расположенных по адресу: Пермский край, м.о. Пермский, с. Култаево, ул. Царскосельская, к дому 3

Площадь земель или части земельного участка, кв.м.: 46

Категория земель: земли населенных пунктов

Вид разрешенного использования: -

Каталог координат, м



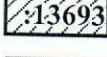


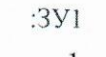
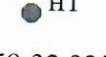
№ точки границы	X	Y
н1	505697.94	2211365.79
н2	505701.19	2211363.42
н3	505702.63	2211364.96
н4	505708.27	2211372.58
н5	505705.05	2211374.96
н6	505699.55	2211367.52
н1	505697.94	2211365.79

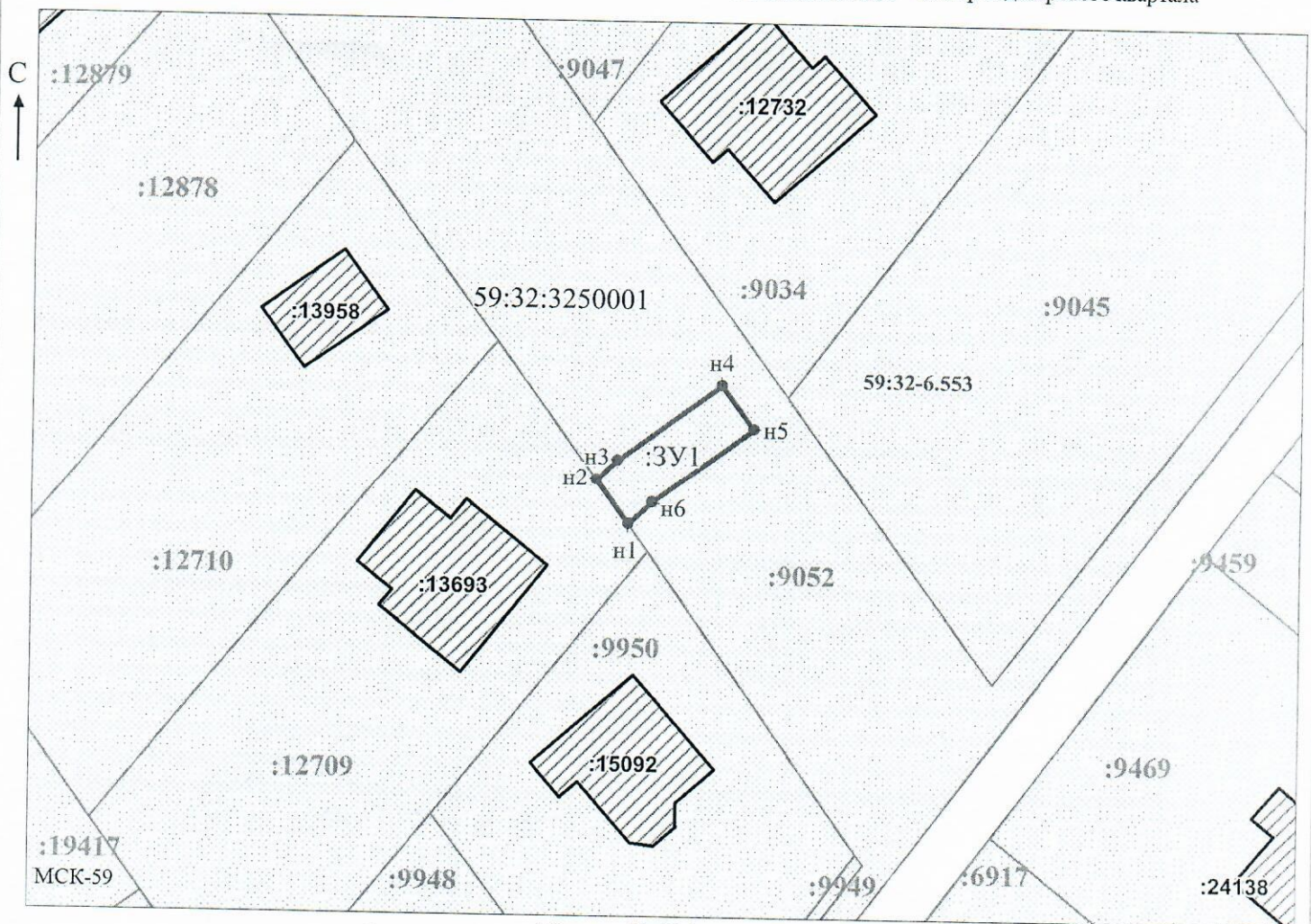
Описание границ смежных землепользователей:

От точки н1 до точки н2 - земельный участок с кадастровым номером 59:32:3250001:12709

От точки н2 до точки н1 - земельный участок с кадастровым номером 59:32:3250001:9052

Условные обозначения:

-  - предполагаемый участок земель, на которых планируется размещение объекта
 -  :12709 - границы и номер земельного участка, сведения о которых внесены в ЕГРН
 -  :13693 - границы и номер объекта капитального строительства, сведения о которых внесены в ЕГРН
 -  - граница кадастрового квартала
 -  59:32-6.553 - зоны с особыми условиями использования территории, сведения о которых внесены в ЕГРН
 -  :3У1 - обозначение запрашиваемого земельного участка
 -  н1 - характерная точка границ земель или части земельного участка
- 59:32:3250001 - номер кадастрового квартала



Заявитель: _____

МП

А.Д. Осипова

Масштаб 1:500
/ Осипова А.Д.

(подпись, расшифровка подписи)

(для юридических лиц
и индивидуальных предпринимателей)